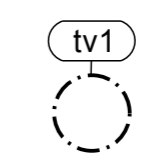


**Merkintöjen selitykset:**

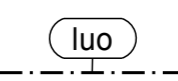
**Erityisominaisuuksien rasteri- tai viivamerkinntä:**



- Tuulivoimalan alue.**
- Luku tv-merkinnän perässä osoittaa kuinka monta tuulivoimalaa kullekin erilliselle pistekatkovivalla rajatulle osa-alueelle saadaan enintään sijoittaa
  - Tuulivoimalan kokonaiskorkeus maanpinnasta ei saa ylittää tasoa +210 metriä.
  - Rooitorien halkaisija saa olla enintään 135 metriä.
  - Tuulivoimaloiden väriytyksen on oltava yhtenäinen ja vaalea.
  - Tuulivoimaloiden kaikki rakenteet, siipien pyörimisalue ja tuulivoimaloiden nostoalueet tulee sijoittaa osoitetuille tuulivoimaloiden alueille.



Natura-alue.



**Luonnon monimuotoisuuden kannalta erityisen tärkeä alue.**  
Alueella ei tule harjoittaa sellaisia toimia, jolla vaarannetaan kohteen luonnonarvojen säilyminen.

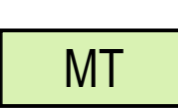
**Alueiden käyttötarkoitukset:**



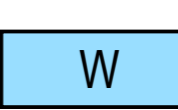
Energiahuollon alue.



**Maa- ja metsätalousvaltainen alue.**  
Alue on varattu pääasiassa metsätaloutta varten. Alueelle saa sijoittaa tuulivoimaloita niille erikseen osoitetuille alueille sekä niitä varten huoltoteita, teknisiä verkostoja ja kokoonpanoalueet. Alueella sallitaan maa- ja metsätalouteen liittyvä varasto- ja talousrakennusten rakentaminen.



**Maatalousalue.**  
Alue on varattu pääasiassa maataloutta varten. Alueelle saa sijoittaa tuulivoimaloita niille erikseen osoitetuille alueille sekä niitä varten huoltoteita, teknisiä verkostoja ja kokoonpanoalueet. Alueella sallitaan maa- ja metsätalouteen liittyvä varasto- ja talousrakennusten rakentaminen.




Vesialue.

**Kohde- ja viivamerkinntä:**



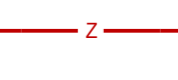
**Muinaismuistokohde.**  
Merkinnällä osoitetaan muinaismuistolainsäädännön nojalla suojellut kohteet. Alueella sijaitsee muinaismuistolalla (295/1963) rauhoitettu kiinteä muinaismuistokohde. Alueen kaivaminen, peittäminen, muuttaminen ja muu siihen kajoaminen on muinaismuistolain nojalla kielletty. Aluetta koskevista toimenpiteistä ja suunnitelmista on pyydyttävä Museoviraston/museoviranomaisen lausunto.




6. Vipukangas, tervahauta  
7. Vipukangas 2, tervapirtin kiuas  
8. Pannarikorpi, tervapirtin kiuas  
9. Pannarikorpi 2, tervahauta



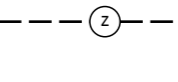
Ohjeellinen tuulivoimalan sijainti.



110 kV voimajohtolinja.



Ohjeellinen uuden sähkömuuntamoaseman sijainti.



Ohjeellinen maakaapeli  
Merkinnällä osoitetaan ohjeelliset maakaapelilyhteydet. Maakaapelit tulee sijoittaa ensisijaisesti teiden yhteyteen.



Ohjeellinen perusrarannettava huoltotietlinjaus.



Ohjeellinen uusi huoltotietlinjaus.

**Piirtämistekniset merkinnät:**



Yleiskaava-alueen raja.

# PERHO ALAJOKI ALAJOEN TUULIPUISTON OSAYLEISKAAVA

1:10 000

**Yleiset määräykset:**

Tuulivoimaloiden sähkönsiirtojohdot on toteutettava ensisijaisesti maakaapeleina.

Tuulivoimaloiden huolto- ja rakentamisteiden sekä maakaapeleiden sijoittamisessa on otettava huomioon luonnon monimuotoisuuden kannalta arvokkaat alueet.

Tuulivoimaloiden huolto- ja rakentamistiet sekä maakaapelit on sijoitettava mahdollisuuksien mukaan samaan maastokäytävään.

Ennen tuulivoimaloiden rakennusluvan myöntämistä on hankkeella oltava Puolustusvoimien pääesikunnan hyväksyntä.

Ennen tuulivoimaloiden rakennusluvan myöntämistä on haettava ilmailulain (864/2014) 158 § mukainen lentoestelupa.

Meluhaittojen ehkäisemiseksi ja ympäristön viihtyisyyden turvaamiseksi alueen suunnittelussa ja toteuttamisessa on otettava huomioon valtiovaltioneuvoston päätös melutasojen ohjearvoista. Ennen rakennusluvan myöntämistä on jokaisen voimalan osalta varmistettava, ettei asetetut melurajat ylitä.

Tämä yleiskaava on laadittu maankäyttö- ja rakennuslain 77 a §:n tarkoittamana oikeusvaikutteisena yleiskaavana. Osayleiskaavaa voidaan käyttää yleiskaavan mukaisten tuulivoimaloiden rakennusluvan myöntämisen perusteena tuulivoimaloiden alueilla (tv-alueilla).

OULUSSA 30.9.2014

*Iikka Ranta*  
IIKKA RANTA  
ARKKITEHTI  
SAFA, YKS-298



PERHON KUNTA

HYVÄKSYTTY PERHON KUNNANHALLITUKSESSA 18.1.2016 §10

HYVÄKSYTTY PERHON KUNNANVALTUUSTOSSA 1.2.2016 §6

Saanut lainvoiman Perhon kunnanhallituksen kuulutuksella 06.07.2018 (kh 7.5.2018 §97)

MITTAKAAVA 1: 10 000

