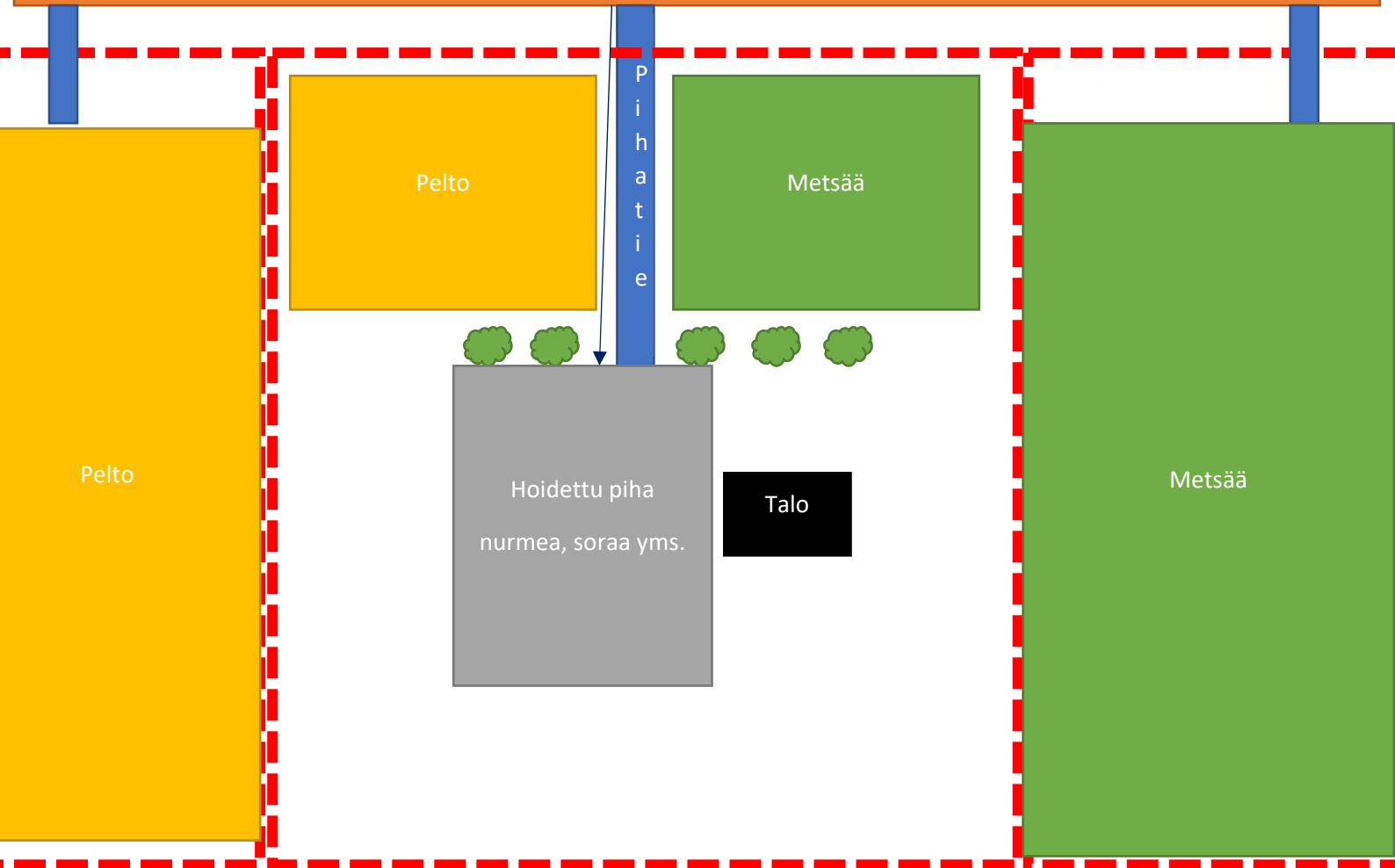


1. Esimerkki, pihatie: Yleisen tien varrella oleva kiinteistö, jossa ei ole tieoikeutta rasitteena toisilta kiinteistöiltä. Tien laidasta mitattuna yli 50m pihan rajaan. => voi päästä kunnan aurasalueisiin.

Yleinen tie (Maantie, kunnan tie tai järjestäytynyt yksityistie joka kuuluu kunnan aurasalueeseen.)

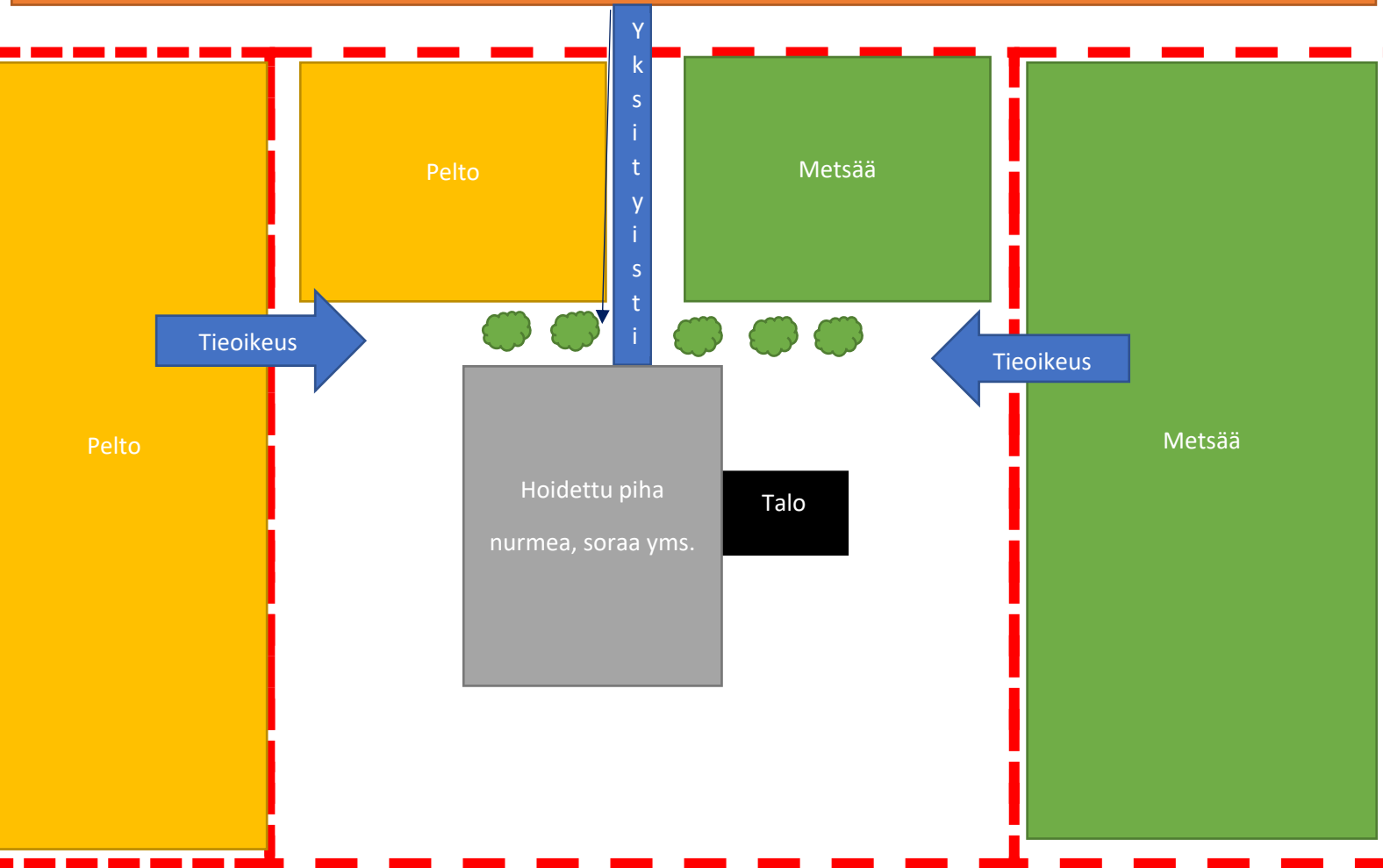


Kiinteistön rajat katkoviivalla.

Pihatien pituus mitataan tien laidasta pihapiirin rajaan. (Mustanuoli)

2. Esimerkki, yksityistie: Yleisen tien varrella oleva kiinteistö, jossa on tieoikeutta rasitteena toisilta kiinteistöiltä. Tien laidasta mitattuna yli 50m pihan rajaan. => voi päästä kunnan aurasalueisiin jos tiekunta on järjestäytynyt.

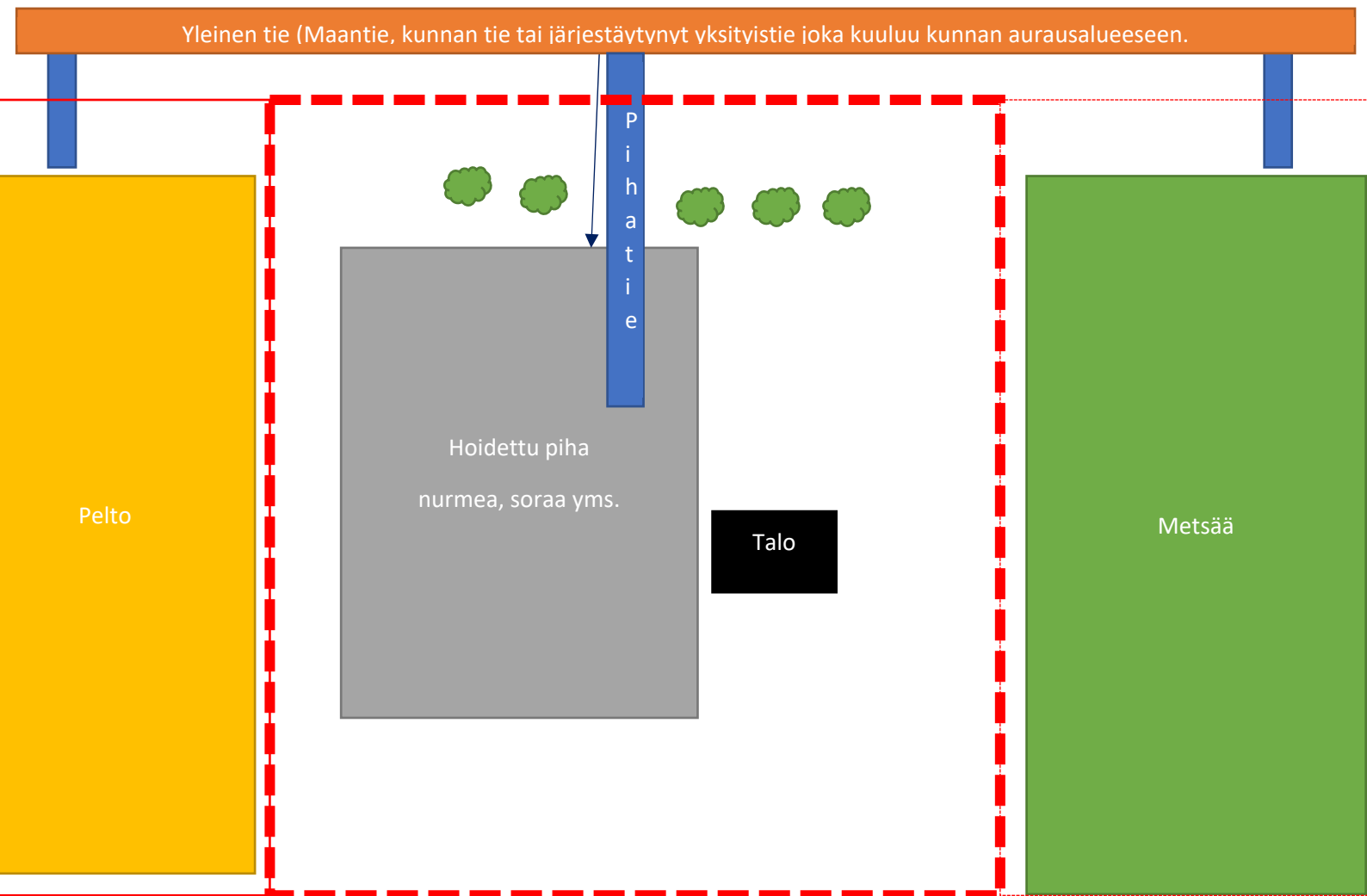
Yleinen tie (Maantie, kunnan tie tai järjestäytynyt yksityistie joka kuuluu kunnan aurasalueeseen.



Kiinteistön rajat katkoviivalla.

Yksityistien pituus mitataan tien laidasta pihapiirin rajaan. (Mustanuoli)

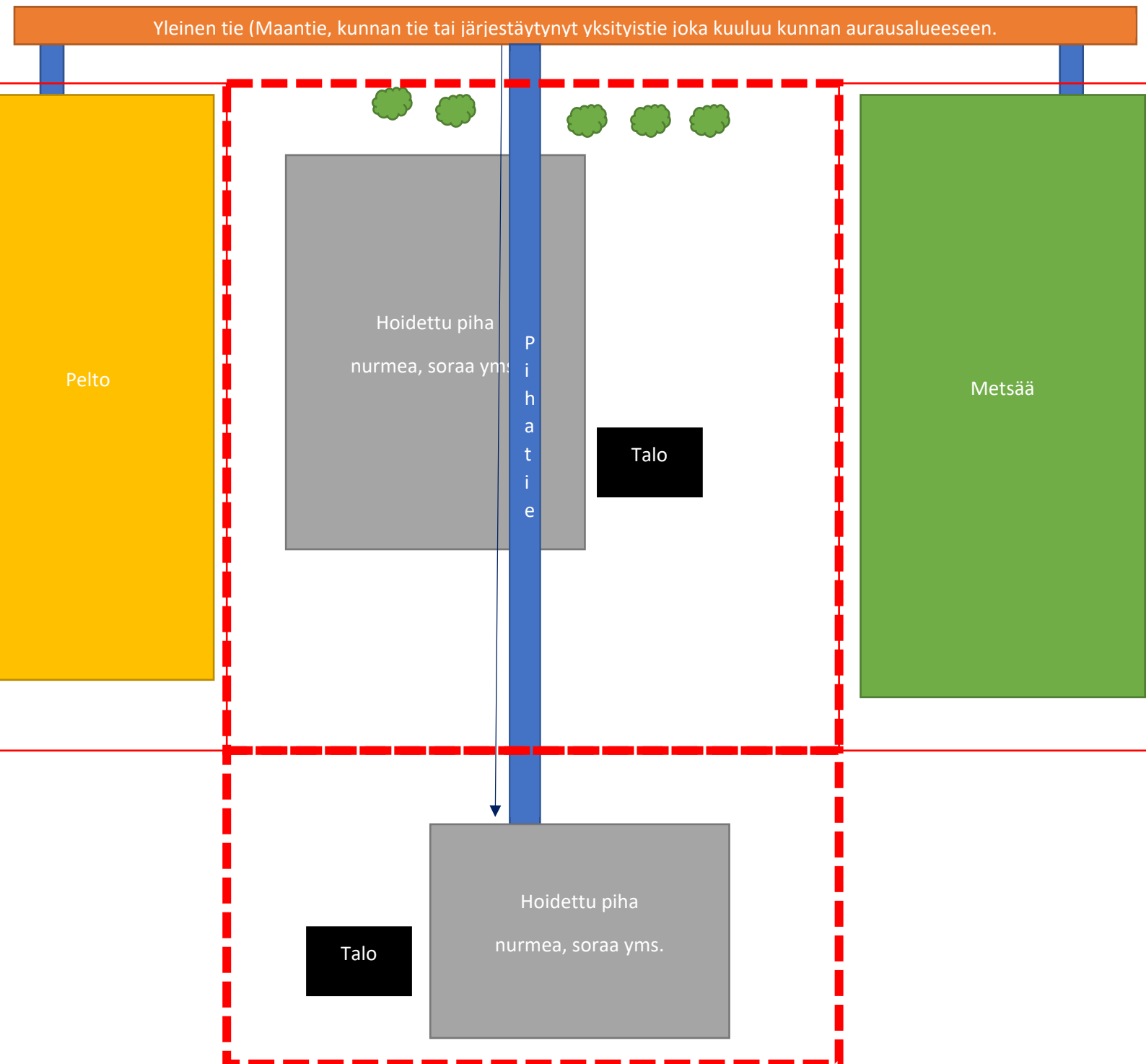
3. Esimerkki, pihatie: Yleisen tien varrella oleva kiinteistö, jossa ei ole tieoikeutta rasitteena toisilta kiinteistöiltä. Tien laidasta mitattuna alle 50m pihan rajaan vaikka talolle olisi yli 50m matkaa. => ei voi päästä kunnan aurasalueisiin.



Kiinteistön rajat katko viivalla.

Pihatien pituus mitataan tien laidasta pihapiirin rajaan. (Mustanuoli)

4. Esimerkki, yksityistie joka kulkee toisen pihan läpi ja on rasitettuna tieoikeudella takana olevalta kiinteistöltä. => voi päästä kunnan aurasalueisiin jos tiekunta on järjestäytynyt. Tässä tapauksessa aurattava alue kulkee ensimmäisen pihan läpi toisen pihapiirin rajalle.



Kiinteistön rajat katko viivalla.

Pihatien pituus mitataan tien laidasta pihapiirin rajaan. (Mustanuoli)