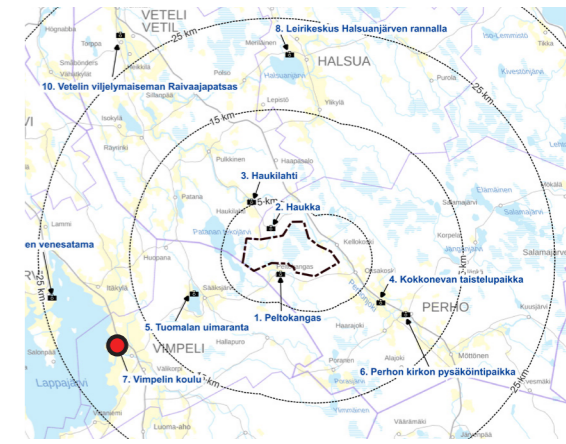


## 7. Vimpelin koulu / Yhteisvaikutukset

(Tiedoksi: Yhtä taka-alalle suunnitelluista voimaloista on siirretty kuvien laatimisen jälkeen vähäisesti suunnitelmassa. Muutoksen vaikutus kuvan näkymään ei ole huomattava.)



*Yhteisvaikutusten havainnekuva VE1 Vimpelin koulu (19,0 km voimaloista)*



*Yhteisvaikutusten havainnekuva VE2 Vimpelin koulu (19,8 km voimaloista)*



## 8. Leirikeskus Halsuanjärven rannalla (21,1 km voimaloista)

(Tiedoksi: Yhtä taka-alalle suunnitelluista voimaloista on siirretty kuvien laatimisen jälkeen vähäisesti suunnitelmassa. Muutoksen vaikutus kuvan näkymään ei ole huomattava.)

*Kuvasovite VE1 Leirikeskus Halsuanjärven rannalla (21,1 km voimaloista)*



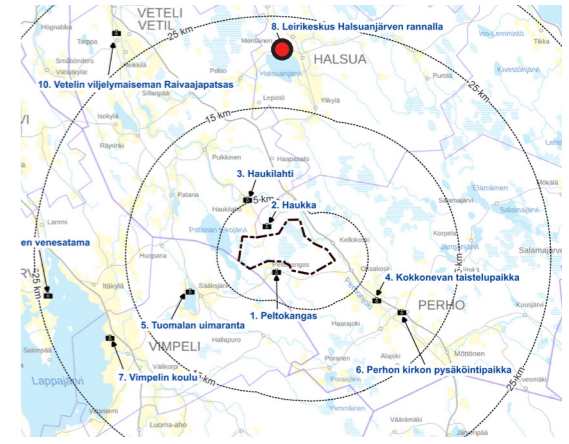
*Kuvasovite VE2 Leirikeskus Halsuanjärven rannalla (21,1 km voimaloista)*



## 8. Leirikeskus Halsuanjärven rannalla (21,1 km voimaloista)

(Tiedoksi: Yhtä taka-alalle suunnitelluista voimaloista on siirretty kuvien laatimisen jälkeen vähäisesti suunnitelmassa. Muutoksen vaikutus kuvan näkymään ei ole huomattava.)

*Havainnekuva VE1 Leirikeskus Halsuanjärven rannalla (21,1 km voimaloista)*



*Havainnekuva VE2 Leirikeskus Halsuanjärven rannalla (21,1 km voimaloista)*



## 8. Leirikeskus Halsuanjärven rannalla (21,1 km voimaloista)

(Tiedoksi: Yhtä taka-alalle suunnitelluista voimaloista on siirretty kuvien laatimisen jälkeen vähäisesti suunnitelmassa. Muutoksen vaikutus kuvan näkymään ei ole huomattava.)



*Pimeän ajan havainnekuva VE1 Leirikeskus Halsuanjärven rannalla (21,1 km voimaloista)*



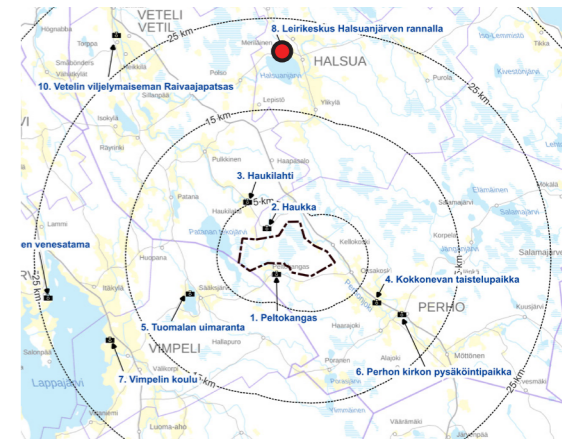
*Pimeän ajan havainnekuva VE2 Leirikeskus Halsuanjärven rannalla (21,1 km voimaloista)*



## 8. Leirikeskus Halsuanjärven rannalla (21,1 km voimaloista)

(Tiedoksi: Yhtä taka-alalle suunnitelluista voimaloista on siirretty kuvien laatimisen jälkeen vähäisesti suunnitelmassa. Muutoksen vaikutus kuvan näkymään ei ole huomattava.)

*Yhteisvaikutusten kuvasovite VE1 Leirikeskus Halsuanjärven rannalla (21,1 km voimaloista)*



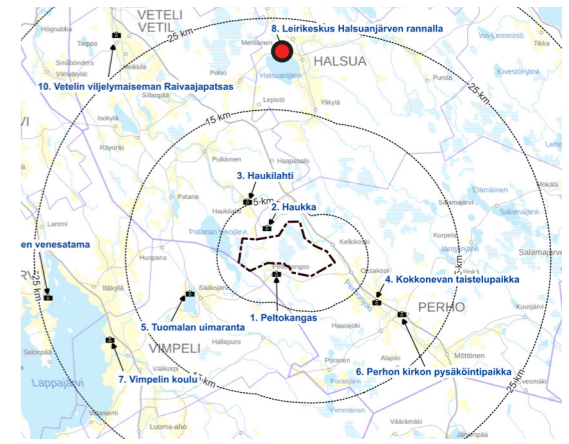
*Yhteisvaikutusten kuvasovite VE2 Leirikeskus Halsuanjärven rannalla (21,1 km voimaloista)*



## 8. Leirikeskus Halsuanjärven rannalla (21,1 km voimaloista)

(Tiedoksi: Yhtä taka-alalle suunnitelluista voimaloista on siirretty kuvien laatimisen jälkeen vähäisesti suunnitelmassa. Muutoksen vaikutus kuvan näkymään ei ole huomattava.)

*Yhteisvaikutusten havainnekuva VE1 Leirikeskus Halsuanjärven rannalla (21,1 km voimaloista)*



*Yhteisvaikutusten havainnekuva VE2 Leirikeskus Halsuanjärven rannalla (21,1 km voimaloista)*



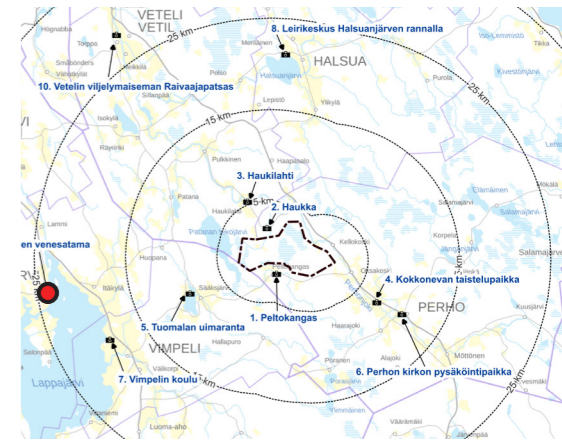
## 9. Lappajärven venesatama (23,9 km / 24,8 km voimaloista)

(Tiedoksi: Yhtä taka-alalle suunnitelluista voimaloista on siirretty kuvien laatimisen jälkeen vähäisesti suunnitelmassa. Muutoksen vaikutus kuvan näkymään ei ole huomattava.)

*Kuvasovite VE1 Lappajärven venesatama (23,9 km voimaloista)*



*Kuvasovite VE2 Lappajärven venesatama (24,8 km voimaloista)*



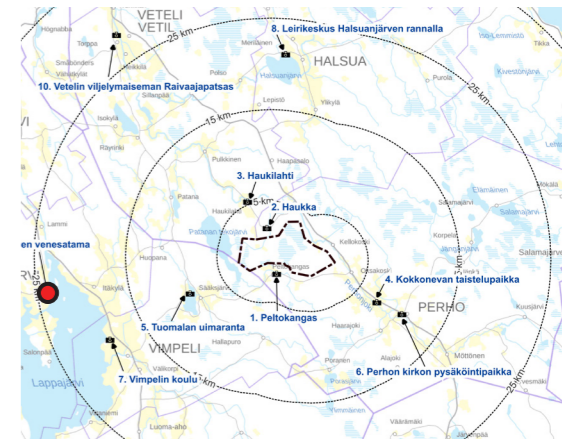
## 9. Lappajärven venesatama (23,9 km / 24,8 km voimaloista)

(Tiedoksi: Yhtä taka-alalle suunnitelluista voimaloista on siirretty kuvien laatimisen jälkeen vähäisesti suunnitelmassa. Muutoksen vaikutus kuvan näkymään ei ole huomattava.)

*Havainnekuva VE1 Lappajärven venesatama (23,9 km voimaloista)*



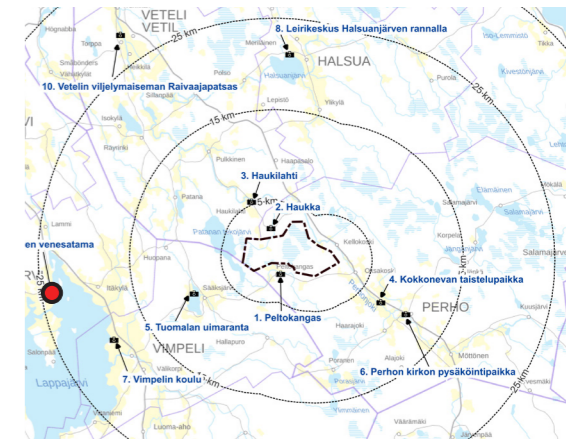
*Havainnekuva VE2 Lappajärven venesatama (24,8 km voimaloista)*





## 9. Lappajärven venesatama (23,9 km / 24,8 km voimaloista) / Tarkennus

(Tiedoksi: Yhtä taka-alalle suunnitelluista voimaloista on siirretty kuvien laatimisen jälkeen vähäisesti suunnitelmassa. Muutoksen vaikutus kuvan näkymään ei ole huomattava.)



*Tarkennus havainnekuvasta VE1 Lappajärven venesatama (23,9 km voimaloista)*



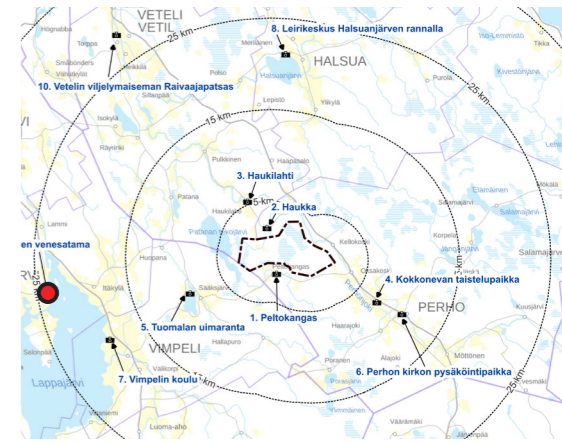
*Tarkennus havainnekuvasta VE2 Lappajärven venesatama (24,8 km voimaloista)*



## 9. Lappajärven venesatama (23,9 km / 24,8 km voimaloista)

(Tiedoksi: Yhtä taka-alalle suunnitelluista voimaloista on siirretty kuvien laatimisen jälkeen vähäisesti suunnitelmassa. Muutoksen vaikutus kuvan näkymään ei ole huomattava.)

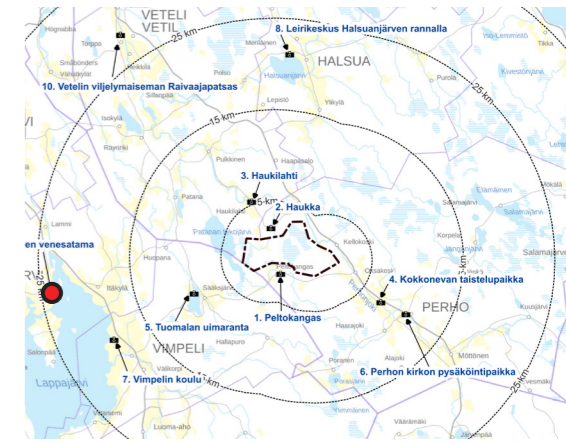
*Pimeän ajan havainnekuva VE1 Lappajärven venesatama (23,9 km voimaloista)*



*Pimeän ajan havainnekuva VE2 Lappajärven venesatama (24,8 km voimaloista)*

# 9. Lappajärven venesatama / Yhteisvaikutukset

(Tiedoksi: Yhtä taka-alalle suunnitelluista voimaloista on siirretty kuvien laatimisen jälkeen vähäisesti suunnitelmassa. Muutoksen vaikutus kuvan näkymään ei ole huomattava.)



*Yhteisvaikutusten kuvasovite VE1 Lappajärven venesatama (23,9 km voimaloista)*



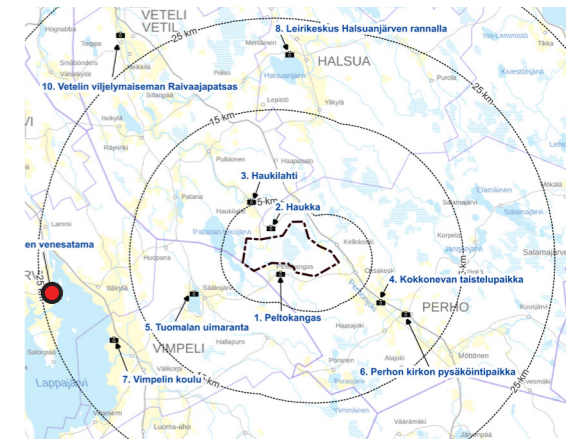
*Yhteisvaikutusten kuvasovite VE2 Lappajärven venesatama (24,8 km voimaloista)*



## 9. Lappajärven venesatama / Yhteisvaikutukset

(Tiedoksi: Yhtä taka-alalle suunnitelluista voimaloista on siirretty kuvien laatimisen jälkeen vähäisesti suunnitelmassa. Muutoksen vaikutus kuvan näkymään ei ole huomattava.)

*Yhteisvaikutusten havainnekuva VE1 Lappajärven venesatama (23,9 km voimaloista)*

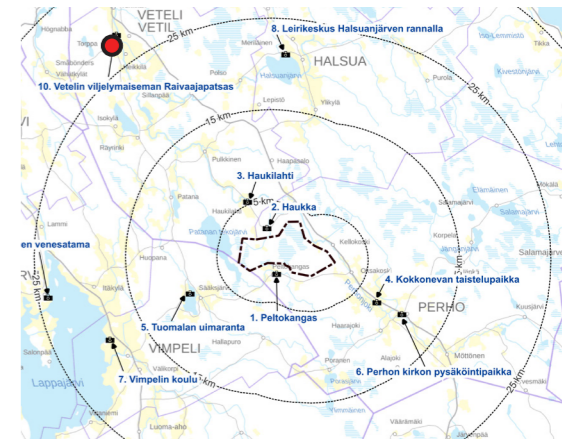


*Yhteisvaikutusten havainnekuva VE2 Lappajärven venesatama (24,8 km voimaloista)*



## 10. Vetelinjokilaakson viljelymaiseman Raivaajapatsas (8,9 km / 9,7 km voimaloista)

(Tiedoksi: Yhtä taka-alalle suunnitelluista voimaloista on siirretty kuvien laatimisen jälkeen vähäisesti suunnitelmassa. Muutoksen vaikutus kuvan näkymään ei ole huomattava.)



*Kuvasovite VE1 Vetelinjokilaakson viljelymaiseman Raivaajapatsas (8,9 km voimaloista)*

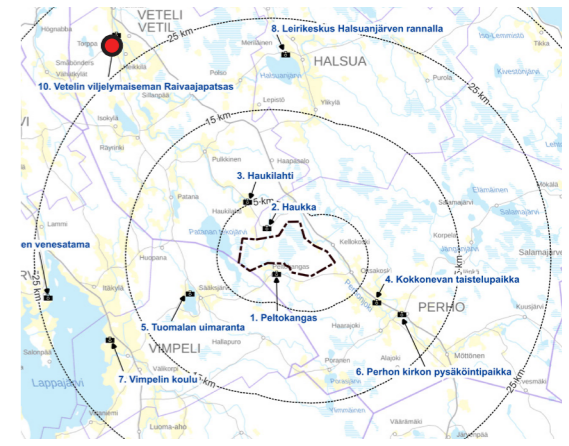


*Kuvasovite VE2 Vetelinjokilaakson viljelymaiseman Raivaajapatsas (9,7 km voimaloista)*



## 10. Vetelinjokilaakson viljelymaiseman Raivaajapatsas (8,9 km / 9,7 km voimaloista)

(Tiedoksi: Yhtä taka-alalle suunnitelluista voimaloista on siirretty kuvien laatimisen jälkeen vähäisesti suunnitelmassa. Muutoksen vaikutus kuvan näkymään ei ole huomattava.)



*Havainnekuva VE1 Vetelinjokilaakson viljelymaiseman Raivaajapatsas (8,9 km voimaloista)*



*Havainnekuva VE2 Vetelinjokilaakson viljelymaiseman Raivaajapatsas (9,7 km voimaloista)*



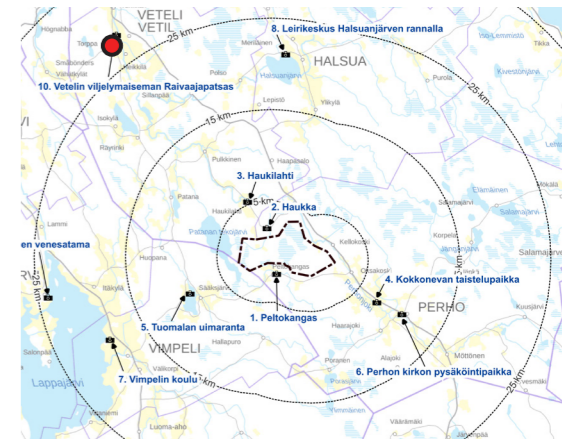
## 10. Vetelinjokilaakson viljelymaiseman Raivaajapatsas (8,9 km / 9,7 km voimaloista)

(Tiedoksi: Yhtä taka-alalle suunnitelluista voimaloista on siirretty kuvien laatimisen jälkeen vähäisesti suunnitelmassa. Muutoksen vaikutus kuvan näkymään ei ole huomattava.)

*Tarkennus havainnekuvasta VE1 Vetelinjokilaakson viljelymaiseman Raivaajapatsas (8,9 km voimaloista)*

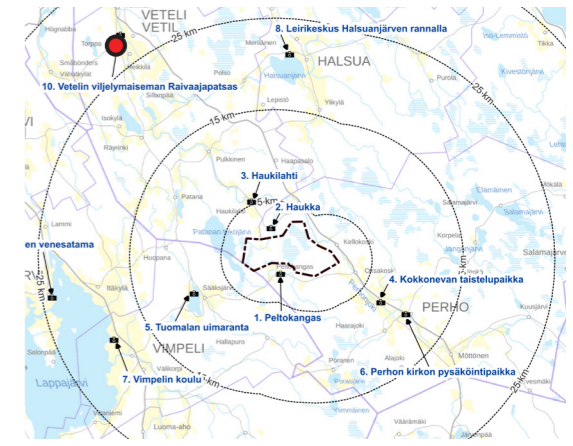


*Tarkennus havainnekuvasta VE2 Vetelinjokilaakson viljelymaiseman Raivaajapatsas (9,7 km voimaloista)*



## 10. Vetelinjokilaakson viljelymaiseman Raivaajapatsas (8,9 km / 9,7 km voimaloista)

(Tiedoksi: Yhtä taka-alalle suunnitelluista voimaloista on siirretty kuvien laatimisen jälkeen vähäisesti suunnitelmassa. Muutoksen vaikutus kuvan näkymään ei ole huomattava.)



*Pimeän ajan havainnekuva VE1 Vetelinjokilaakson viljelymaiseman Raivaajapatsas (8,9 km voimaloista)*



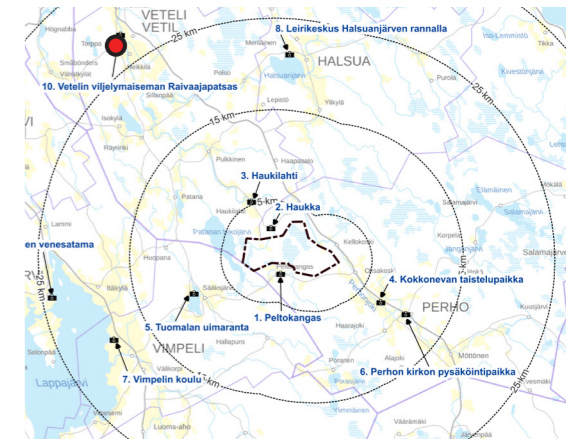
*Pimeän ajan havainnekuva VE2 Vetelinjokilaakson viljelymaiseman Raivaajapatsas (9,7 km voimaloista)*





# 10. Vetelinjokilaakson viljelymaiseman Raivaajapatsas / Yhteisvaikutukset

(Tiedoksi: Yhtä taka-alalle suunnitelluista voimaloista on siirretty kuvien laatimisen jälkeen vähäisesti suunnitelmassa. Muutoksen vaikutus kuvan näkymään ei ole huomattava.)



*Yhteisvaikutusten kuvasovite VE1 Vetelinjokilaakson viljelymaiseman Raivaajapatsas (8,9 km voimaloista)*

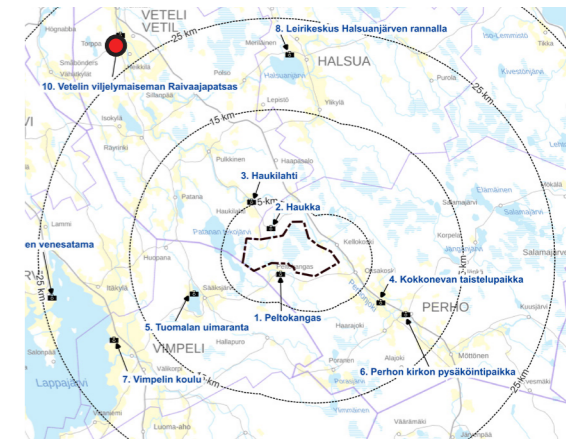


*Yhteisvaikutusten kuvasovite VE2 Vetelinjokilaakson viljelymaiseman Raivaajapatsas (9,7 km voimaloista)*



# 10. Vetelinjokilaakson viljelymaiseman Raivaajapatsas / Yhteisvaikutukset

(Tiedoksi: Yhtä taka-alalle suunnitelluista voimaloista on siirretty kuvien laatimisen jälkeen vähäisesti suunnitelmassa. Muutoksen vaikutus kuvan näkymään ei ole huomattava.)



*Yhteisvaikutusten havainnekuva VE1 Vetelinjokilaakson viljelymaiseman Raivaajapatsas (8,9 km voimaloista)*



*Yhteisvaikutusten havainnekuva VE2 Vetelinjokilaakson viljelymaiseman Raivaajapatsas (9,7 km voimaloista)*

